

# 10 Grzbietami Pogórza Wielickiego

Wieliczka → Grabówki → Siercza → Pawlikowice → Koźmice Małe → Raciborsko → Dobranowice → Biskupice → Tomaszkowice → Lednica Góra → Wieliczka

Suma podjazdów: 760 m  
Przewyższenie: 174 m  
Drogi przez las: 2,0 km

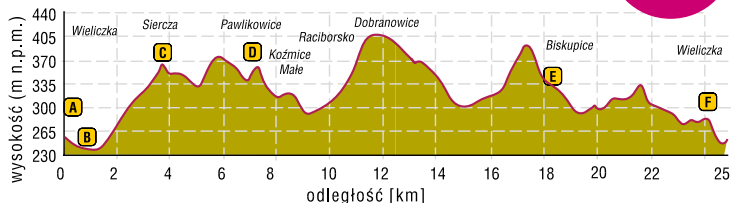
Drogi asfaltowe: 20,9 km  
Drogi utwardzone i gruntowe: 4,0 km

Oznaczenie trasy w terenie:


 24,9 km

24,9 km

trudna



Dosyć wymagająca trasa poprowadzona w całości czerwonym szlakiem rowerowym z Wieliczki. Pojedziemy wśród malowniczych wzgórz Pogórza Wielickiego. Jak przystało na pofalowany teren pogórza, przyjdzie nam się zmierzyć z licznymi podjazdami i zjazdami. Niektóre z nich będą długie i strome, jak np. podjazd do Dobranowic. Jadąc w większości w zabudowanym terenie, pozbawionym lasów (wyjątek – Las Wielki), obserwować będziemy, co chwilę wyłaniające się rozległe panoramy: w kierunku północnym – na Kraków oraz w kierunku południowym – na Beskid Wyspowy. Jazdę ułatwiać będzie asfaltowa nawierzchnia. W kilku miejscach czekają nas jednak krótkie terenowe odcinki poprowadzone drogami gruntowymi, a nawet ścieżkami. Po drodze można zwiedzić: Wieliczkę z Zamkiem Żupnym i Kopalnią Soli, klasztor w Sierczy, zabytkowe kościoły oraz winnicę w Pawlikowicach.



Kaplica w Kopalni Soli w Wieliczcze



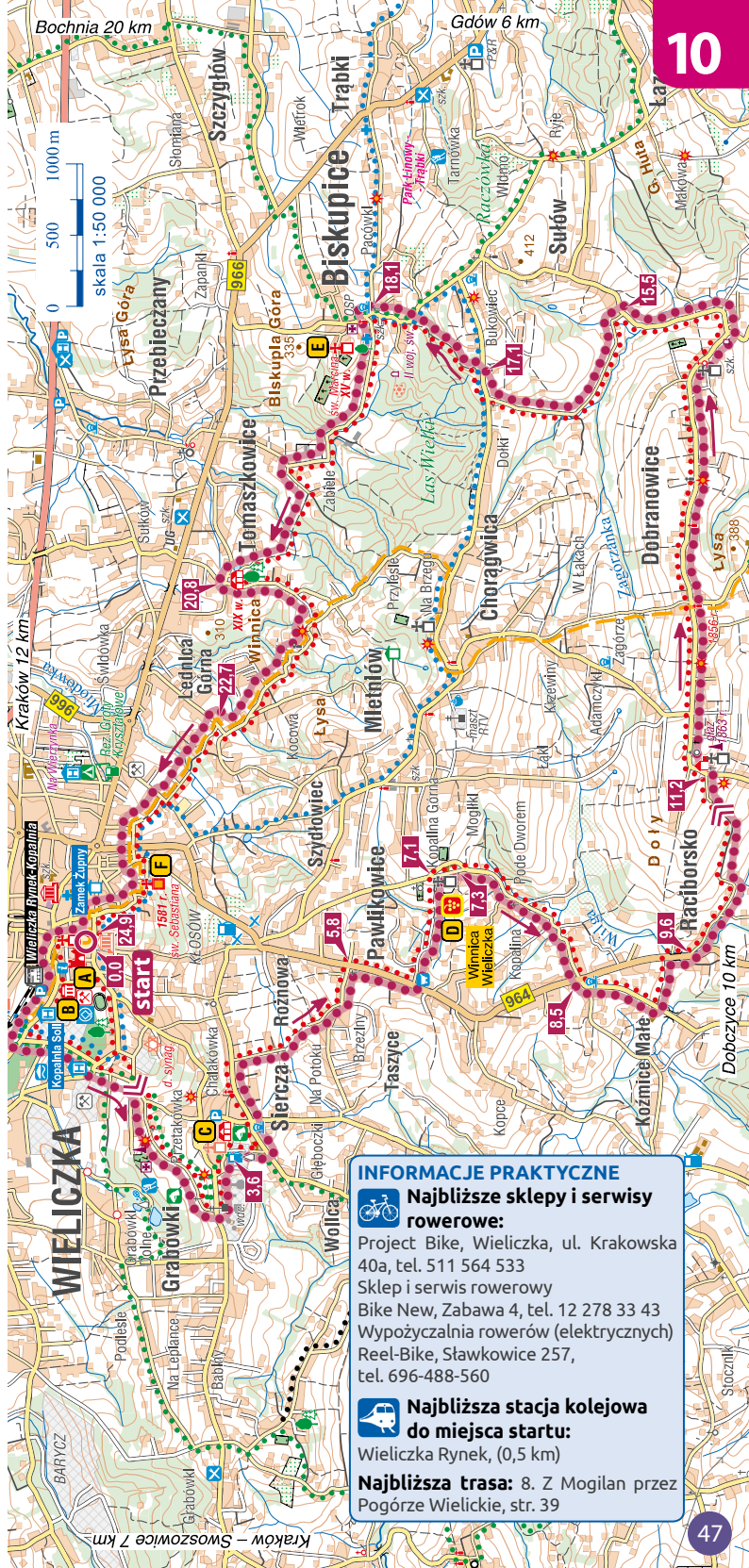
Zamek Żupny w Wieliczcze

**0,0 Wieliczka**, startujemy z centrum miasta. Po minięciu kopalni soli czeka nas podjazd w kierunku Sierczy.

**A Wieliczka, Kopalnia Soli** – sól kamienną warzono w Wieliczcze już 3500 lat p.n.e., a nieprzerwane wydobywanie trwa od XIII w. Kopalnia jest w istocie podziemnym miastem wpisanym na Listę UNESCO. W litych skałach solnych górnicy wyrzeźbili 2040 komór na dziewięciu poziomach, z czego 224 uznano za zabytkowe. Znajdują się tu wspaniałe kaplice, urokliwe podziemne jeziora, oryginalne urządzenia i sprzęt.

**B Wieliczka, Zamek Żupny** – w 2013 r. zamek został wpisany na Listę UNESCO jako rozszerzenie wpisu dotyczącego kopalni soli. Jest to dawna siedziba zarządu kopalń Wieliczki i Bochni, które niegdyś tworzyły jedno wielkie solne gospodarstwo. W XVIII w. wokół budowli urządzono ogród, który do dzisiaj jest miejscem spotkań i odpoczynku mieszkańców i turystów. Obecnie odrestaurowany zamek stanowi siedzibę Muzeum Żup Krakowskich.

**2,5 Wieliczka**, cmentarz żydowski z XVI w. W miejscu tym, w czasie II wojny światowej Niemcy rozstrzelali około 1000 Żydów.



## INFORMACJE PRAKTYCZNE

### Najbliższe sklepy i serwisy rowerowe:

Project Bike, Wieliczka, ul. Krakowska 40a, tel. 511 564 533  
Sklep i serwis rowerowy  
Bike New, Zabawa 4, tel. 12 278 33 43  
Wypożyczalnia rowerów (elektrycznych)  
Reel-Bike, Stawkowice 257, tel. 696-488-560

### Najbliższa stacja kolejowa do miejsca startu:

Wieliczka Rynek, (0,5 km)

Najbliższa trasa: 8. Z Mogilan przez Pogórze Wielickie, str. 39



Widok na Kraków

**3,3** Punkt widokowy na Kraków.

**3,6 C Siercza, dwór** – dawna własność Lubomirskich, przebudowana przez kolejnych właścicieli Sierczy. Aktualnie znajduje się on w posiadaniu Zgromadzenia Sióstr Urszulanek, które przejęły go w 1921 r. Obok dworu wzniesiono kaplicę, która pełni obecnie funkcję kościoła parafialnego.

**7,3 D Winnica Wieliczka**

Założona w 2013 r. znajduje się w miejscowości Pawlikowice, zaledwie 3 km na południe od solnego miasta, które użyczyło jej swojej nazwy. Poza samym winem i degustacją winnica oferuje bardzo rozbudowany i nietuzinkowy program enoturystyczny z możliwością osobistego zaangażowania się w prace przy uprawie winnicy i produkcji wina. Całe to ambitne przedsięwzięcie zostało wymyślone i jest realizowane przez najbardziej znaną w świecie polską enolożkę, Agnieszkę Wyrobek Rousseau oraz śląskiego winiarza, Piotra Jaskotę. Biodynamiczna uprawa realizowana jest na wyniosłym widokowym zboczu wzniesienia zwanego Laskowiec, górującym nad dawnymi zabudowaniami dworskimi w Pawlikowicach. Jeśli



Winnica Wieliczka

chodzi o odmiany to wybór padł na szlachetne odmiany *Vitis vinifera*. Ponadto winnica oferuje świetne cydry, a także naturalne kosmetyki robione na bazie wytkoków z winogron i innych uprawianych tu roślin.

**Kontakt:** Winnica Wieliczka  
Pawlikowice 1a, 32-020 Pawlikowice  
tel. 12 350 61 16  
www.winnicawieliczka.com  
info@winnicawieliczka.com

**9,6** Początek długiego podjazdu do Dobranowic.

**E Biskupice, kościół pw. św. Marcina** – malowniczo usytuowana na wzgórzu gotycka świątynia datowana jest na XV w. W XVIII w. przebudowano ją w stylu neogotyckim. Wnętrze głównie późnobarokowe.

**20,8** Tomaszkowice, dwór z XIX w., odremontowany, obecnie własność prywatna.

**20,8 F Wieliczka, kościół pw. św. Sebastiana** – drewnianą świątynię wzniesiono w 1581 r., a przebudowano w XVIII w. Z tego okresu pochodzi obraz św. Sebastiana, który umieszczono w rokokowym ołtarzu głównym.



Kościół św. Sebastiana w Wieliczce

Woźniki → Witanowice → Lgota → Tłuczań → Marcyporęba → Wysoka → Klecza Dolna → Roków → Woźniki

Suma podjazdów: 670 m  
Przewyższenie: 126 m  
Drogi przez las: 4,7 km

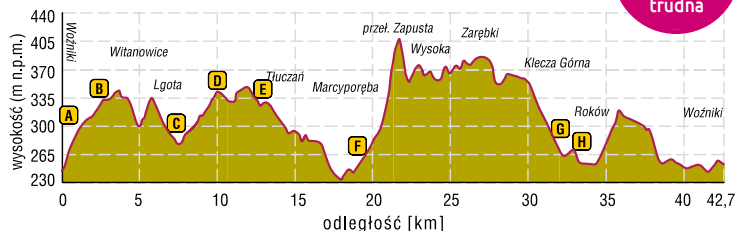
Drogi asfaltowe: 41,5 km  
Drogi utwardzone i gruntowe: 1,0 km

Oznaczenie trasy w terenie:

8 km 3,3 km  
2,5 km  
bez szlaków: 28,7 km

42,5 km

trudna



Trasa przebiega przez zachodnią część Pogórza Wielickiego, stanowiącego zarazem północno-wschodnie okolice Wadowic. Na zdecydowanej długości prowadzi drogami asfaltowymi o niewielkim i średnim natężeniu ruchu samochodowego oraz przez tereny otwarte, niewiadko bardzo panoramiczne. W okolicach Rokowa zobaczymy Beskid Mały i Wadowice u jego stóp, a w Tłuczani Pogórze Wielickie, dolinę Wisły i Garb Tenczyński. To jedna z dłuższych i trudnych tras zaprezentowanych w przewodniku, z wymagającymi podjazdami do winnicy Hebridium, na przeł. Zapusta i na wzgórze Cypel w Rokowie. Spośród wszystkich szlaków rowerowych, którymi będziemy podążać, tylko 8-kilometrowy czerwony szlak rowerowy Doliny Karpi jest dobrze oznaczony w terenie. Oznaczenie pozostałych praktycznie nie istnieje. Dlatego podstawą nawigacji w czasie tej wycieczki będą opis i mapa w przewodniku. Najbliższą trasą VeloMałopolska jest Wiślana Trasa Rowerowa, oddalona ok. 5 km od Marcyporęby.

Przebieg trasy:

**0,0** **Woźniki** Poznawanie zachodniej części Pogórza Wielickiego zaczynamy w miejscowości Woźniki. W centrum wsi znajduje się wspaniale prezentujący się kościół.

**A** **Drewniany kościół pw. Wniebowzięcia NMP w Woźnikach** z XVI w. W 1966 r. odbudowany po pożarze, który miał miejsce 7 lat wcześniej. Należy do nielicznej grupy drewnianych kościołów w Małopolsce posiadających odrębne wieżby dachowe dla każdej części budowli. Wewnątrz cenny drewniany krzyż z XIV w. umiesz-



Kościół w Woźnikach

czony na belce tęczowej. Przed kościołem wolno stojąca dzwonnica.

Udajemy się ul. Kościelną w kierunku południowym, do ul. Wadowickiej, z której tuż za sklepem skręcamy w lewo, w wąską asfaltową ul. Górną.

**2,7** **B Winnica Hybridium**

Pomysł założenia własnej winnicy i produkcji winiarskiej wyrósł z gastronomicznej pasji jej właściciela, posiadającego także kilka znanych restauracji w Krakowie.

Winnica ta powstała w 2008 r. w niewielkiej wsi Witanowice. Usytuowana jest na wys. nieco ponad 300 m n.p.m. na stoku o południowej wystawie. Zajmuje powierzchnię ok. 2 ha, na której posadzone łącznie około 5500 sadzonek.

**Kontakt:** Winnica Hybridium – Witanowice Witanowice koło Wadowic  
tel. 501 434 554, www.hybridium.pl  
hybridium@www.hybridium.pl

**7,1** **C Pomnik pacyfikacji**, do jakiej doszło w niedzielę 29 października 1944 r. Wówczas do Przysiółka Podlas w Lgocie wkroczyli Niemcy, którzy doszczętnie zniszczyli osiedle i zamor-

Winnica Hybridium, Winnica Tłuczań